

Pielikums Nr.2

SIA „Mērnīcības Datu Centrs” līguma reģ. Nr. L/PV/
2011.gada _____ delegējuma līgumam Nr. _____

Pakalpojumu izcenojumi pielietojami pildot līgumsaistības ar pašvaldību par delegējuma līguma saistību izpildi augstas detalizācijas topogrāfiskās informācijas uzturēšanā un piemērojami apkalpojot mērnīcībā sertificētus komersantus, arhitektus, teritorijas plānotājus un citas personas.


N.p.k.	Pakalpojums	Izcenojums	PVN 22%	Izcenojums kopā ar PVN
1.	Par topogrāfiskās informācijas (tai skaitā ielu sarkano līniju) izsniegšanu, pieņemšanu, pārbaudi, ievadīšanu datu planšetēs, ievadīšanu datubāzē, reģistrēšanu un nosūtīšanu pašvaldībai. Objektos, kuros ir 2 (divas) vai mazāk apakšzemes komunikācijas, tāmei tiek piemērots koeficients $k=0,8$.			
	objekta platība līdz 0.3 ha (ieskaitot), viens objekts;	Ls 11,00	Ls 2,42	Ls 13,42
	objekta platība virs 0.3 ha līdz 0.5 ha (ieskaitot), viens objekts;	Ls 13,00	Ls 2,86	Ls 15,86
	objekta platība virs 0.5 ha līdz 1.0 ha (ieskaitot), viens objekts;	Ls 17,00	Ls 3,74	Ls 20,74
	objekta platība virs 1.0 ha, papildus par katru nākamo ha, bet ne vairāk kā 95,00 latu*** kopā par vienu objektu.	Ls 4,00	Ls 0,88	Ls 4,88
2.	Par izpilddokumentācijas (izpildshēmu) pieņemšanu, pārbaudi, ievadīšanu datu planšetēs ievadīšanu datubāzē, reģistrēšanu un nosūtīšanu pašvaldībai:			
	inženiertīklu pieslēgums no 0 līdz 30 m, viens objekts;	Ls 4,00	Ls 0,88	Ls 4,88
	trases garums no 30 līdz 300 m, viens objekts;	Ls 7,00	Ls 0,88	Ls 4,88
	trases garums virs 300 m, papildus par katriem nākamajiem 100 m, bet ne vairāk kā 95,00 latu*** kopā par vienu objektu.	Ls 2,00	Ls 0,44	Ls 2,44
3.	Par galveno būvasu ienešanu datu bāzē:			
	viens objekts.	Ls 2,00	Ls 0,44	Ls 2,44
4.	Par vienas būves novietnes pārbaudes ienešanu datu bāzē			
	viens objekts.	Ls 8,00	Ls 1,76	Ls 9,76
5.	Par viena detaļplānojuma vai zemes ierīcības projekta grafiskās daļas reģistrēšanu, ievadīšanu datubāzē un nosūtīšanu pašvaldībai:			
	viens objekts (plānojums vai projekts).	Ls 8,50	Ls 1,87	Ls 10,37
6.	Inženiertīklu pārskata shēmas noformēšana un nosūtīšana pasūtītājam (pārskata shēma izmantojama tikai reklāmas objektu novietnei bez inženiertīklu pieslēgumiem un vienkāršoto inženiertīklu pievadu un iekšējo inženiertīklu izbūvei):			
	pie objekta platības līdz 1.0 ha (ieskaitot), viens objekts;	Ls 21,00	Ls 4,62	Ls 25,62
	pie objekta platības virs 1.0 ha, papildus par katru nākamo ha.	Ls 4,50	Ls 0,99	Ls 5,49
7.	Par informācijas izsniegšanu (datu planšetu, ielu sarkano līniju u.c.) zemes vienības robežplānu vai citu mērnīcības darbu veikšanai, kas nav minēti augstāk minētajos punktos, vienā zemes vienībā:			
	vienu zemes vienību.	Ls 2,00	Ls 0,44	Ls 2,44
8.	Par vienreizēju topogrāfiskās informācijas sagatavošanu un izsniegšanu digitālā formātā:			
	objekta platība līdz 25 ha (ieskaitot), viens objekts;	Ls 2,00	Ls 0,44	Ls 2,44
	objekta platība virs 25 ha, papildus par katru nākamo ha.	Ls 0,05	Ls 0,01	Ls 0,06


* - Pakalpojumu izmaksas ir iekļauta samaksa par informācijas izsniegšanu.

** - Pievienotās vērtības nodoklis.


*** - Neskaitot pievienotās vērtības nodokli.

Carnikavas novada pašvaldība:


D. Jurēvica
Domes priekšsēdētāja



Pilnvarotā persona:


K. Kojalovičs
Valdes priekšsēdētājs

